ГЕКТАР ГРУПП
инженерные изыскания

Инженерные изыскания

для проектирования и строительства

+7 (499) 677-18-99

site@gektargroup.ru

www.gektargroup.ru

- Геодезические изыскания
- Топографическая съёмка
- Фасадная съёмка
- Исполнительная съёмка
- Геодезическое сопровождение
- Геодезический мониторинг
- Вынос в натуру и разбивка
- Подсчёт объёмов земляных работ
- Гидрографические изыскания
- Подеревная топографическая съёмка
- Ситауционный план
- Нивелировка подкрановых путей
- Линейное трассирование

01



Геодезические изыскания для федеральной трассы М-10 «Россия» вблизи аэропорта «Шереметьево»

Все виды изысканий были запущены одновременно. Геодезия началась с изучения архивных записей. Одновременно приступили к расчистке территории участка после обильного снегопада. Зимой проведение геодезических изысканий запрещено согласно СниП, но это позволило нашим заказчикам доработать проект и получить первый транш по госконтракту.

ГЕОДЕЗИЧЕСКИЕ РАБОТЫ

02

Геодезические изыскания для резервуарного парка в Наро-Фоминске, МО

На этапе подготовки к топографической съемке геодезисты обнаружили ранее не учтенный пожарный водоем. Чтобы установить его глубину, мы приобрели ледобур. В остальном съёмка прошла в штатном режиме. На основе собранных данных создан стандартный топоплан и составлен отчет. Срок выполнения работ 35 дней.

03

Как мы сделали и согласовали топографический план для площади 111 га в 30 организациях за 27 дней

Геодезисты исследовали все колодцы, газовые коверы и телефонную канализацию, а также проверили все откраски на столбах.

Команда геодезистов, вооружившись высокоточными современными приборами, сделала 8,7 км теодолитных ходов и технического нивелирования. Также они провели тахеометрическую съемку в масштабе 1:500, обследование, съемку и нивелирование подземных коммуникаций на площади 11 га.

Любые виды объектов по всей России

Все виды сопровождения:

- строительства зданий
- благоустройства территории
- строительства фасадов
- дорожного строительства
- геодезический контроль

01



Благоустройство общегородской площади в границах участков 6,2,3 ММДЦ «Москва-Сити»

По поручению ООО «СМК» мы приняли участие в проекте «Благоустройство общегородской площади в границах участков 6,2,3 ММДЦ «Москва-Сити». В рамках сотрудничества были проведены геодезические работы, необходимые для возведения пешеходной зоны отдыха над ТЦ «Афимолл-Сити» с фонтанами и амфитеатром. Наличие внизу метро и ТЦ несколько усложнил процессы работ. Однако геодезисты успешно справились с поставленной задачей. Заказчик получил исполнительные схемы в срок и выразил благодарность за проделанную работу. Работы на объекте велись с мая 2017 г. по ноябрь 2018 г.

ГЕОДЕЗИЧЕСКОЕ СОПРОВОЖДЕНИЕ СТРОИТЕЛЬСТВА

02

Геодезическое сопровождение строительства многофункционального ЖК FRESH, г. Москва

Для компании «Донстрой» инженеры «Гектар Групп» разработали программу производства геодезических работ, после разработки и утверждения программы двое геодезистов контролировали заливку бетона на объекте. Работы на объекте велись с февраля 2019 г. по сентябрь 2020 г.

03

Строительство завода по производству фанеры в г. Галиче

На земельном участок с кадастровым номером площадью 31,19 га в Костромской области г. Галича стартовало строительство завода.

Первыми на объект вышли геодезисты компании «Гектар Групп», начали работы в чистом поле, приняли все пункты ГРО и сами разбивали рабочее обоснование. На объекте работали два инженера-геодезиста с января по июль 2020 г., за это время инженерами «Гектар Групп» проведен наиболее сложный этап строительных работ — «выведение на ноль».

- Геологические изыскания
- Бурение скважин
- Анализ грунтов
- Освидетельствование котлована
- Определение коэффициента уплотнения грунта
- Штамповые испытания грунтов
- Статическое зондирование грунтов
- Динамическое зондирование грунтов

01

Геологические и гидрогеологические изыскания для свалки ТБО в Тверской области

Геологи пробурили 22 скважины по 40 метров, взяли 57 проб грунтов, зондировали грунт в 4 точках на глубину 25 метров. Все результаты автоматически регистрировали и привязали по глубине.
Гидрогеологические исследования показали, что участок неподтопляемый и воды поблизости нет. Также геологи определили мощность мусорного полигона 29,5 м его состав: 75% строительного мусора.

ГЕОЛОГИЧЕСКИЕ РАБОТЫ

02

Геологические и геофизические изыскания для трассы М10 вблизи аэропорта Шереметьево

Подготовительные работы по геологии мы запустили параллельно с геодезией. На основе исследований мы не рекомендовали использовать существующую насыпь суглинка как часть дорожной одежды при реконструкции существующей дороги.
Согласно ГОСТу в площадь для бурения попадала действующая трасса. Чтобы избежать её остановки и порчи полотна, мы провели электроразведку методом вертикального электрического зондирования.
Так мы получили актуальные данные и уточнили строение всего разреза.

03

Геологические и гидрогеологические изыскания для жилого дома с инженерными сетями, подземной автостоянкой и благоустройством территории по программе реновации

Высокий риск подтоплений был выявлен на стадии изучении архивов. Старые карты и записи показали водоносный горизонт на уровне около 2 метров при подземной части здания 6,5 метра. Так мы узнали, что нужно заложить в смету расходы на гидрогеологическое моделирование дополнительной осадки.
Моделирование показало, что вода будет прибывать из горизонта в котлован со скоростью 150 литров в сутки. По итогам специалисты дали рекомендации по укреплению котлована и переносу теплотрассы.

ЭКОЛОГИЧЕСКИЕ РАБОТЫ

- Экологические изыскания
- Экологический мониторинг
- Проект ПМООС
- Проект ОВОС
- Проект СЗЗ

01

Экологические изыскания для резервуарного парка в Московской области

Экологи оценили содержание загрязняющих веществ в почве, воздухе и по радиологической ситуации. Пробы на химическое и биологическое загрязнения мы отправили в ФГБУЗ «Головной центр гигиены и эпидемиологии Федерального медико-биологического агентства».

02

Экологические изыскания для свалки ТБО в Тверской области

В ходе работ мы оценили состояние компонентов природной среды и радиационную обстановку, выявили возможные источники загрязнения. Также мы измерили физические факторы риска и разработали программу экологического мониторинга по природоохранным мероприятиям.

03

Экологические изыскания в поселке городского типа Черкизово, Западная аллея

Изыскания проведены для получения информации достаточной для экологической характеристики реконструируемого водозаборного узла.
Фактически полученные значения определяемых показателей микробиологического загрязнения почв в объеме проведенных исследований по бактериологическим и паразитологическим показателям не превышают допустимые уровни.

- Георадарное обследование
- Тепловизионное обследование
- Обследование инженерных систем
- Обследование строительных конструкций
- Обследование инженерных систем и сетей
- Обследование фундамента
- Строительно-техническая экспертиза
- Обмерные работы

01

Обследование зданий подстанций и опорных конструкций открытых распределительных устройств (ОРУ) на полуострове Крым

Срок проведения — 65 календарных дней

Виды работ:

— инструментальное обследование несущих конструкций зданий подстанций,
— визуальное обследование опорных конструкций ОРУ,
— инструментальное обследование каналов и лотков,
— обмерные работы с выдачей поэтажных планов, фасадов, разрезов и схем расположения опорных конструкций.

ОБСЛЕДОВАНИЕ ЗДАНИЙ И СООРУЖЕНИЙ

02

Обследование строительных конструкций ФОКа с крытым катком, г. Павловский Посад

Срок выполнения — 15 рабочих дней

Виды работ:
— инструментальное обследование несущих конструкций комплекс,
— вертикальных несущих конструкций покрытия,
— составление ведомостей дефектов.

03

Обследование несущих конструкций и внутренних инженерных систем торгового зала гипермаркета в г. Казани

Срок работ — 20 рабочих дней

Виды работ:
— визуальное обследование несущих конструкций торгового зала,
— инструментальный контроль качества железобетонного пола торгового зала,
— обследование внутренних инженерных систем торгового зала на предмет возможности их дальнейшего использования,
— фиксация дефектов и повреждений на обмерных планах.

01

- Создание информационной модели здания
- Архитектурные обмеры
- Наземное лазерное сканирование
- Воздушное лазерное сканирование
- Мобильное лазерное сканирование

Геодезическая фасадная съемка и исполнительная съемка в пос. Княжье Озеро

Проведена геодезическая съемка фасадов здания (в т.ч. ограждающих конструкций, оконных и дверных проемов, парапетов, металлоконструкций на фасаде и т.п.)

ФАСАДНАЯ СЪЕМКА И ЛАЗЕРНОЕ СКАНИРОВАНИЕ

02

Геодезическая съемка фасадов здания Государственного университета управления

Адрес объекта: г. Москва, Рязанский проспект, д.99. Общежитие, строение 2 с пристройкой ЦУВП

Геодезистами проведены подготовительные работы, на месте: рекогносцировка местности, съемка. По результатам обработки съемки заказчику передана 3d-развертка здания.

03

Геодезическая съемка фасадов здания «KFC Балашиха»

Над реализацией проекта работал 1 геодезист, который выполнил лазерное сканирование фасада, в том числе ограждающих конструкций, парапетов, оконных и дверных проемов и пр. Благодаря использованию высокоточного оборудования и профессионализму инженера-геодезиста работу удалось завершить точно в срок с соблюдением всех требований нормативных документов.

ГЕКТАР ГРУПП

Сертификаты и лицензии

ЛИЧНАЯ ОТВЕТСТВЕННОСТЬ ЗА КАЧЕСТВО

Международные стандарты качества

Федеральное агентство по техническому регулированию и метрологии

НОПСС

Система добровольной сертификации "НОПСС". РОСС RU.31988.04ЖСН2

Орган по сертификации ООО "Невский Альянс". ОГРН 1147847286960 ИНН 7842525530

www.nopss.ru

СЕРТИФИКАТ СООТВЕТСТВИЯ

выдан

Общество с ограниченной ответственностью «СТРОЙИЗЫСКАНИЯ»

ИНН 7710949491 / ОГРН 1137746951792

121596, г. Москва, ул. Горбунова, д.2, строение 3, эт/пом/ком 3/II/21

Подтверждает что система менеджмента качества соответствует требованиям ГОСТ ISO 9001-2015 (ISO 9001:2015)

При осуществлении работ согласно приложению №1,2,3 к настоящему сертификату

Сертификат выдан на основании решения экспертной комиссии

от 24.10.2019

Срок действия до 24 октября 2022

Номер в едином реестре системы С1679

Руководитель органа по сертификации _____ Подпись _____ Платонов Б.А.

НОПСС

Настоящий сертификат обязывает организацию поддерживать состояние выполняемых работ в соответствии с вышеуказанным стандартом, что будет находиться под контролем органа по сертификации СДС "НОПСС" и подтверждаться при прохождении ежегодного инспекционного контроля.

Сертификат ISO 9001

Компания «Гектар Групп» сертифицирована по стандарту международного уровня ISO 9001. Это позволяет нам работать на опасных и технически сложных проектах.

Саморегулируемая организация основанная на членстве лиц, осуществляющих изыскания

(вид саморегулируемой организации)

НЕКОММЕРЧЕСКОЕ ПАРТНЕРСТВО САМОРЕГУЛИРУЕМАЯ ОРГАНИЗАЦИЯ ИНЖЕНЕРОВ-ИЗЫСКАТЕЛЕЙ «СтройИзыскания»

191028, г. Санкт-Петербург, ул. Гагаринская, д. 25, лит. А, пом. 6Н

sroiz.ru

№ СРО-И-033-16032012

Санкт - Петербург (место выдачи Свидетельства) «19» декабря 2013г. (дата выдачи Свидетельства)

СВИДЕТЕЛЬСТВО

о допуске к работам в области инженерных изысканий, которые оказывают влияние на безопасность объектов капитального строительства

№ 641

Выдано члену саморегулируемой организации

Общество с ограниченной ответственностью

«СтройИзыскания»,

ОГРН 1137746951792, ИНН 7710949491,

125047, г. Москва, ул. Тверская-Ямская 3-Я, дом № 24, строение 2

Основание выдачи Свидетельства : решение Контрольно-дисциплинарного комитета (наименование органа управления саморегулируемой организации)

НП СРО инженеров-изыскателей «СтройИзыскания» № 19КДК от 19 декабря 2013г. (номер протокола, дата заседания)

Настоящим Свидетельством подтверждается допуск к работам, указанным в приложении к настоящему Свидетельству, которые оказывают влияние на безопасность объектов капитального строительства.

Начало действия с «19» декабря 2013г.

Свидетельство без приложения не действительно.

Свидетельство выдано без ограничения срока и территории его действия.

Свидетельство выдано взамен ранее выданного _____ (дата выдачи, номер Свидетельства)

Генеральный директор НП СРО инженеров-изыскателей «СтройИзыскания» (должность уполномоченного лица) (подпись) Бабулов А.И. (инициалы, фамилия)

Свидетельство СРО на изыскания

ДОКУМЕНТАЦИЯ

Компенсационный фонд СРО

Средства компенсационного фонда СРО могут быть использованы для выплаты компенсаций заказчику в случае некачественного или неполного выполнения работ (согласно закону РФ «О саморегулируемых организациях»).

Сотрудничая с нами, вы исключаете риски

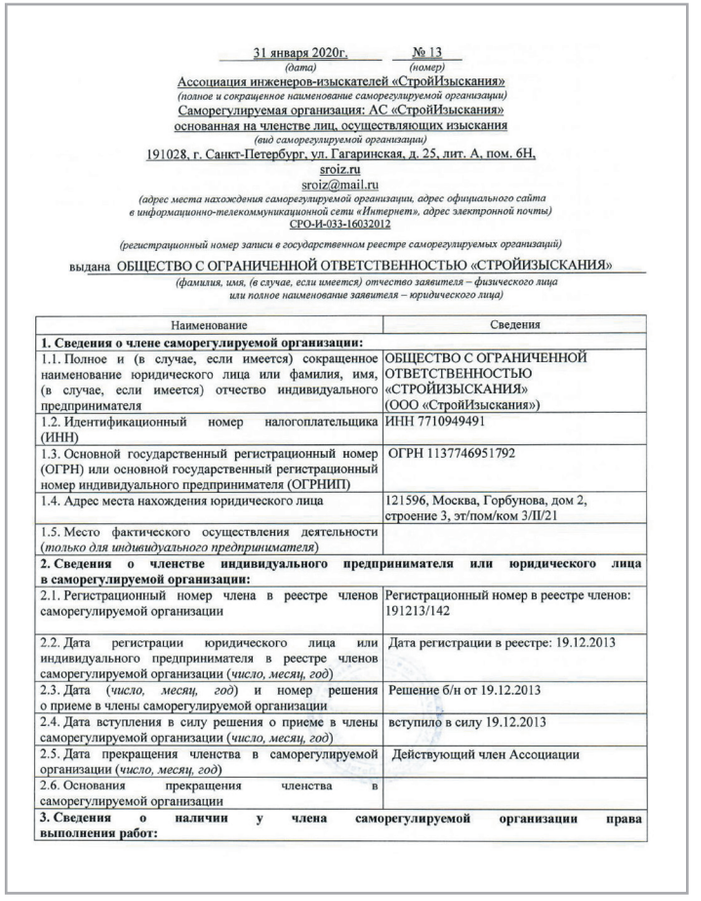

31 января 2020г. (дата) № 13 (номер)

Ассоциация инженеров-изыскателей «СтройИзыскания»
(полное и сокращенное наименование саморегулируемой организации)
Саморегулируемая организация: АС «СтройИзыскания»
основанная на членстве лиц, осуществляющих изыскания
(вид саморегулируемой организации)
191028, г. Санкт-Петербург, ул. Гагаринская, д. 25, лит. А, пом. 6Н,
sroiz.ru
sroiz@mail.ru
(адрес места нахождения саморегулируемой организации, адрес официального сайта в информационно-телекоммуникационной сети «Интернет», адрес электронной почты)
СРО-И-033-16032012
(регистрационный номер записи в государственном реестре саморегулируемых организаций)

выдана ОБЩЕСТВО С ОГРАНИЧЕННОЙ ОТВЕТСТВЕННОСТЬЮ «СТРОЙИЗЫСКАНИЯ»
(фамилия, имя, (в случае, если имеется) отчество заявителя – физического лица или полное наименование заявителя – юридического лица)

Наименование	Сведения
1. Сведения о члене саморегулируемой организации:	
1.1. Полное и (в случае, если имеется) сокращенное наименование юридического лица или фамилия, имя, (в случае, если имеется) отчество индивидуального предпринимателя	ОБЩЕСТВО С ОГРАНИЧЕННОЙ ОТВЕТСТВЕННОСТЬЮ «СТРОЙИЗЫСКАНИЯ» (ООО «СтройИзыскания»)
1.2. Идентификационный номер налогоплательщика (ИНН)	ИНН 7710949491
1.3. Основной государственный регистрационный номер (ОГРН) или основной государственный регистрационный номер индивидуального предпринимателя (ОГРНИП)	ОГРН 1137746951792
1.4. Адрес места нахождения юридического лица	121596, Москва, Горбунова, дом 2, строение 3, эт/пом/ком 3/II/21
1.5. Место фактического осуществления деятельности (*только для индивидуального предпринимателя*)	
2. Сведения о членстве индивидуального предпринимателя или юридического лица в саморегулируемой организации:	
2.1. Регистрационный номер члена в реестре членов саморегулируемой организации	Регистрационный номер в реестре членов: 191213/142
2.2. Дата регистрации юридического лица или индивидуального предпринимателя в реестре членов саморегулируемой организации (*число, месяц, год*)	Дата регистрации в реестре: 19.12.2013
2.3. Дата (*число, месяц, год*) и номер решения о приеме в члены саморегулируемой организации	Решение б/н от 19.12.2013
2.4. Дата вступления в силу решения о приеме в члены саморегулируемой организации (*число, месяц, год*)	вступило в силу 19.12.2013
2.5. Дата прекращения членства в саморегулируемой организации (*число, месяц, год*)	Действующий член Ассоциации
2.6. Основания прекращения членства в саморегулируемой организации	
3. Сведения о наличии у члена саморегулируемой организации права выполнения работ:	

Допуск на особо опасные и технически сложные проекты

Членство в СРО дает право выполнять инженерные изыскания в отношении особо опасных, технически сложных, уникальных объектов капитального строительства, в том числе объектов использования атомной энергии

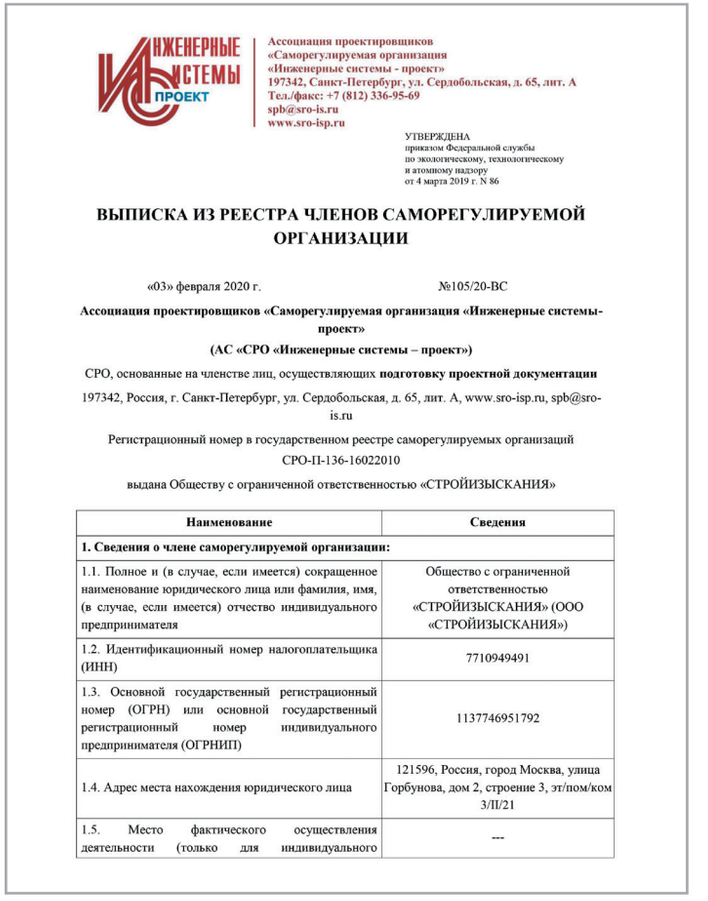

Ассоциация проектировщиков
«Саморегулируемая организация
«Инженерные системы - проект»
197342, Санкт-Петербург, ул. Сердобольская, д. 65, лит. А
Тел./факс: +7 (812) 336-95-69
spb@sro-is.ru
www.sro-isp.ru

УТВЕРЖДЕНА
приказом Федеральной службы
по экологическому, технологическому
и атомному надзору
от 4 марта 2019 г. N 86

ВЫПИСКА ИЗ РЕЕСТРА ЧЛЕНОВ САМОРЕГУЛИРУЕМОЙ ОРГАНИЗАЦИИ

«03» февраля 2020 г. №105/20-ВС

Ассоциация проектировщиков «Саморегулируемая организация «Инженерные системы-проект»

(АС «СРО «Инженерные системы – проект»)

СРО, основанные на членстве лиц, осуществляющих **подготовку проектной документации**

197342, Россия, г. Санкт-Петербург, ул. Сердобольская, д. 65, лит. А, www.sro-isp.ru, spb@sro-is.ru

Регистрационный номер в государственном реестре саморегулируемых организаций СРО-П-136-16022010

выдана Обществу с ограниченной ответственностью «СТРОЙИЗЫСКАНИЯ»

Наименование	Сведения
1. Сведения о члене саморегулируемой организации:	
1.1. Полное и (в случае, если имеется) сокращенное наименование юридического лица или фамилия, имя, (в случае, если имеется) отчество индивидуального предпринимателя	Общество с ограниченной ответственностью «СТРОЙИЗЫСКАНИЯ» (ООО «СТРОЙИЗЫСКАНИЯ»)
1.2. Идентификационный номер налогоплательщика (ИНН)	7710949491
1.3. Основной государственный регистрационный номер (ОГРН) или основной государственный регистрационный номер индивидуального предпринимателя (ОГРНИП)	1137746951792
1.4. Адрес места нахождения юридического лица	121596, Россия, город Москва, улица Горбунова, дом 2, строение 3, эт/пом/ком 3/II/21
1.5. Место фактического осуществления деятельности (только для индивидуального	---

СРО на проектирование

Лицензии на производство

МИНИСТЕРСТВО ЭКОНОМИЧЕСКОГО РАЗВИТИЯ РОССИЙСКОЙ ФЕДЕРАЦИИ
ФЕДЕРАЛЬНАЯ СЛУЖБА ГОСУДАРСТВЕННОЙ РЕГИСТРАЦИИ, КАДАСТРА И КАРТОГРАФИИ

ЛИЦЕНЗИЯ

№ 21-00018Ф от "29" декабря 2016 г.

На осуществление геодезических и картографических работ федерального назначения, результаты которых имеют общегосударственное, межотраслевое значение (за исключением указанных видов деятельности, осуществляемых в ходе инженерных изысканий, выполняемых для подготовки проектной документации, строительства, реконструкции, капитального ремонта объектов капитального строительства)

Виды работ (услуг), выполняемых (оказываемых) в составе лицензируемого вида деятельности, в соответствии с частью 2 статьи 12 Федерального закона «О лицензировании отдельных видов деятельности»: для выполнения заявленных работ, указанных в приложении, являющемся неотъемлемой частью настоящей лицензии.

Настоящая лицензия предоставлена бюджетное учреждение Чувашской Республики «Центр информационных технологий» Министерства информационной политики и массовых коммуникаций Чувашской Республики

БУ «Центр информационных технологий» Миниформполитики Чувашии

Основной государственный регистрационный номер юридического лица (индивидуального предпринимателя) (ОГРН) 1162130063501

Идентификационный номер налогоплательщика 2130176633

Геодезических работ

ФЕДЕРАЛЬНАЯ СЛУЖБА
ПО ЭКОЛОГИЧЕСКОМУ, ТЕХНОЛОГИЧЕСКОМУ И АТОМНОМУ НАДЗОРУ

ЛИЦЕНЗИЯ

№ ПМ-00-017436 от 27 июня 2019 г.

На осуществление:
Производство маркшейдерских работ

Виды работ (услуг), выполняемых (оказываемых) в составе лицензируемого вида деятельности, в соответствии с частью 2 статьи 12 Федерального закона "О лицензировании отдельных видов деятельности" согласно приложению к настоящей лицензии.

Настоящая лицензия предоставлена
Общество с ограниченной ответственностью "СТРОЙИЗЫСКАНИЯ"
(полное наименование юридического лица с указанием организационно-правовой формы)
ООО "СТРОЙИЗЫСКАНИЯ"
(сокращенное наименование юридического лица)
(фирменное наименование юридического лица)
общество с ограниченной ответственностью
(организационно-правовая форма)

Основной государственный регистрационный номер юридического лица (индивидуального предпринимателя) (ОГРН) 1137746951792

Идентификационный номер налогоплательщика 7710949491

Серия А В №316920

Маркшейдерских работ

ГЕКТАР ГРУПП

Руководство «Гектар Групп»

ЛИЧНАЯ ОТВЕТСТВЕННОСТЬ ЗА КАЧЕСТВО

Личная ответственность

Алексей Сёмочкин

Генеральный директор,
сооснователь

- Имеет высшее инженерное образование в сфере геодезии
- >900 га топографической съемки снято в Сибири и Дальнем Востоке
- Основал компанию «Гектар Групп» в 2013 году
- Был ведущим геодезистом в ФГУП «Забайкальское аэрогеодезическое предприятие». Проводил топографическую съемку нефтепровода вблизи г. Нерюнгри площадью более 400 га, топосъёмку железной дороги для РЖД вблизи г. Чара площадью 90 га, топосъёмку в тайге площадью более 300 га для горнолыжной базы вблизи д. Кика, в районе оз. Байкал.

Профессионалы

Павел Сёмочкин

Коммерческий директор,
сооснователь

- 2 высших образования в сфере экономики и менеджмента
- Основал компанию «Гектар Групп» в 2013 году
- Сооснователь Московского проектного клуба
- Член Экспертного совета по предпринимательству при МП Государственной Думы
- Член московского отделения «Деловой России»

Наши партнёры

МЕЛЬКОМБИНАТ 3

М И С И
МГСУ

ВТМ
дорпроект

NAYADA
МЕБЕЛЬ ДВЕРИ ПЕРЕГОРОДКИ

PSN
group

...самолет
девелопмент

M E D И

МЕТРОВАГОНМАШ

ОСТАNКИНО

РУССКАЯ
ПРАВОСЛАВНАЯ
ЦЕРКОВЬ

ГАЗПРОМ
НЕФТЬ

Holiday Inn

ГАЗПРОМ
АВТОМАТИЗАЦИЯ

ESTA
CONSTRUCTION

GRAVION
GROUP

uuon

ПИК
ГРУППА

Банк России

M9
DEVELOPMENT

КТ
ГРУППА
КРОНШТАДТ

Инженерные изыскания
для проектирования и строительства
от братьев Сёмочкиных